



Organizzazione
delle Nazioni Unite
per l'Educazione,
la Scienza e la Cultura



Portovenere, Cinque Terre e
Isole Palmaria, Tino e Tinetto
iscritte nella Lista del patrimonio
mondiale nel 1997

UFFICIO DEL SITO UNESCO "PORTO VENERE, CINQUE TERRE E LE ISOLE (PALMARIA, TINO E TINETTO)"

"VALORIZZAZIONE DEI COLLEGAMENTI TRA BUFFER ZONE E CORE ZONE: PULIZIA DEI SENTIERI DI ACCESSO"

Con il contributo di:



Ministero
per i beni e le
attività culturali
e per il turismo

Legge 20 febbraio 2006, n. 77 "Misure speciali di tutela e fruizione dei siti italiani di interesse culturale, paesaggistico e ambientale, inseriti nella Lista del Patrimonio Mondiale, posti sotto la tutela dell'UNESCO"

CRONOPROGRAMMA

COMMITTENTE: COMUNE DI PORTO VENERE - UFFICIO UNESCO


Via Garibaldi n. 9 - CAP 19025 - Porto Venere (SP)
C.F.: 00235390119
Tel. 3397996920 - www.comune.portovenere.sp.it - Pec protocollo@pec.comune.portovenere.sp.it

RUP: Arch. Nicoletta Portunato

DATA: agosto 2020

Progettista incaricato: Arch. Augusto Marchioni

Collaboratori: Arch. Andrea Acquisgrana
Arch. Camilla Caterina Marchioni



Arch. Augusto Marchioni
via della Ghiara 38 - 19123 La Spezia
Ordine Architetti P.P.C. SP nr A.139
PI IT00869710111 - CF MRCGST61M29E463E

email:
marchioni.augusto@hotmail.it
pec: augusto.marchioni@archiworldpec.it
cell: 0039 347 2525119

**UFFICIO DEL SITO UNESCO - PORTO
VENERE, CINQUE TERRE E LE ISOLE**

Provincia di La Spezia

**Cronoprogramma di
PROGETTO**


OGGETTO: VALORIZZAZIONE DEI COLLEGAMENTI TRA BUFFER ZONE E
CORE ZONE: PULIZIA DEI SENTIERI DI ACCESSO

COMMITTENTE: Ufficio Unesco Comune di Portovenere

La Spezia, 25/08/2020

Il Tecnico
(Arch. Augusto Marchioni)

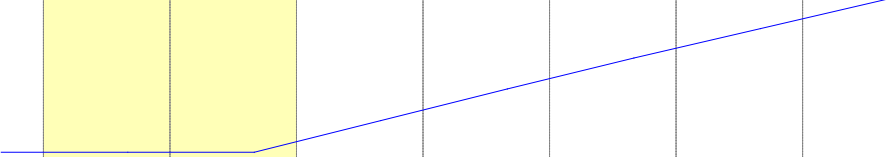
ID	Nome attività	Durata	Importo	Giorno 1	Giorno 2	Giorno 3	Giorno 4
				1	2	3	4
1	tracciato sentiero 504	7 g	6'330,67				
2	tracciato sentiero 507	8 g	7'607,25				
3	tracciato sentiero 551	9 g	14'361,24				
4	traccaito sentiero 555 - 558	8 g	8'795,62				
5	oneri per la sicurezza su cantiere	31 g	1'517,72				



Giorno 5	Giorno 6	Giorno 7	Giorno 8	Giorno 9	Giorno 10	Giorno 11	Giorno 12	Giorno 13	Giorno 14	Giorno 15
5	6	7	8	9	10	11	12	13	14	15
[Blue bar]						[Yellow bar]		[Blue bar]		
[Blue bar]										
[Yellow bar]										
[Blue line graph]										
[Yellow bar]										

Giorno 16	Giorno 17	Giorno 18	Giorno 19	Giorno 20	Giorno 21	Giorno 22	Giorno 23	Giorno 24	Giorno 25	Giorno 26
16	17	18	19	20	21	22	23	24	25	26

Giorno 27	Giorno 28	Giorno 29	Giorno 30	Giorno 31	Giorno 32	Giorno 33	Giorno 34	Giorno 35	Giorno 36	Giorno 37
27	28	29	30	31	32	33	34	35	36	37
[Area highlighted in yellow]										
[Bar highlighted in blue]										
									[Bar highlighted in blue]	
[Bar highlighted in blue]										
<p>A line graph is plotted across the 11 columns of the table. The line starts at a low level on the far left (column 27), rises steadily through columns 28, 29, and 30, reaches a plateau between columns 31 and 33, and then continues to rise through columns 34, 35, 36, and 37, ending at the highest point on the far right.</p>										
[Area highlighted in yellow]										

Giorno 38	Giorno 39	Giorno 40	Giorno 41	Giorno 42	Giorno 43	Giorno 44	Giorno 45	Giorno 46	Giorno 47	Giorno 48	
38	39	40	41	42	43	44	45	46	47	48	
[Blue bar]											
[Blue bar]											
											
[Yellow bar]											

**UFFICIO DEL SITO UNESCO - PORTO
VENERE, CINQUE TERRE E LE ISOLE**

Provincia di La Spezia

Tabella Attività

OGGETTO: VALORIZZAZIONE DEI COLLEGAMENTI TRA BUFFER ZONE E
CORE ZONE: PULIZIA DEI SENTIERI DI ACCESSO

COMMITTENTE: Ufficio Unesco Comune di Portovenere

La Spezia, 25/08/2020

Il Tecnico
(Arch. Augusto Marchioni)

manutenzione sentieristica

ATTIVITA'	PREVISTO		Inizio	Fine	GIORNI	
	euro	(%)			Lav.	Tot.
tracciato sentiero 504	6'330,67	16,395	2 gg	10 gg	7	9
tracciato sentiero 507	7'607,25	19,701	13 gg	22 gg	8	10
tracciato sentiero 551	14'361,24	37,193	23 gg	35 gg	9	13
traccato sentiero 555 - 558	8'795,62	22,779	36 gg	45 gg	8	10
oneri per la sicurezza su cantiere	1'517,72	3,930	1 gg	43 gg	31	43
<p>La Spezia, 25/08/2020</p> <p style="text-align: center;">Tecnico Arch. Augusto Marchioni</p>						

**UFFICIO DEL SITO UNESCO - PORTO
VENERE, CINQUE TERRE E LE ISOLE**

Provincia di La Spezia

Tabella Date e Importi

OGGETTO: VALORIZZAZIONE DEI COLLEGAMENTI TRA BUFFER ZONE E
CORE ZONE: PULIZIA DEI SENTIERI DI ACCESSO

COMMITTENTE: Ufficio Unesco Comune di Portovenere

La Spezia, 25/08/2020

Il Tecnico
(Arch. Augusto Marchioni)

manutenzione sentieristica

DATA	IMPORTI PREVISTI		
	Parziale euro	Progressivo euro	(%)
1 gg	48,96	48,96	0,142
2 gg	944,49	993,45	2,877
3 gg	944,49	1'937,94	5,611
6 gg	944,49	2'882,43	8,346
7 gg	944,49	3'826,92	11,081
8 gg	944,49	4'771,42	13,816
9 gg	944,49	5'715,91	16,551
10 gg	944,49	6'660,40	19,285
13 gg	988,25	7'648,65	22,147
14 gg	988,25	8'636,90	25,008
15 gg	988,25	9'625,15	27,870
16 gg	988,25	10'613,40	30,731
17 gg	988,25	11'601,65	33,593
20 gg	988,25	12'589,90	36,454
21 gg	988,25	13'578,16	39,316
22 gg	988,25	14'566,40	42,177
23 gg	1'560,64	16'127,04	46,696
24 gg	1'560,64	17'687,67	51,215
27 gg	1'560,64	19'248,31	55,734
28 gg	1'560,64	20'808,95	60,253
29 gg	1'560,64	22'369,58	64,772
30 gg	1'560,64	23'930,22	69,290
31 gg	1'560,64	25'490,85	73,809
34 gg	1'560,64	27'051,49	78,328
35 gg	1'560,64	28'612,13	82,847
36 gg	752,74	29'364,86	85,027
37 gg	752,74	30'117,60	87,206
38 gg	752,74	30'870,34	89,386
41 gg	1'480,00	32'350,34	91,565
42 gg	2'119,17	34'469,51	93,745
43 gg	1'381,00	35'850,51	95,924
44 gg	1'381,00	37'231,51	97,962
45 gg	1'381,00	38'612,51	100,000
La Spezia, 25/08/2020			
Tecnico Arch. Augusto Marchioni			